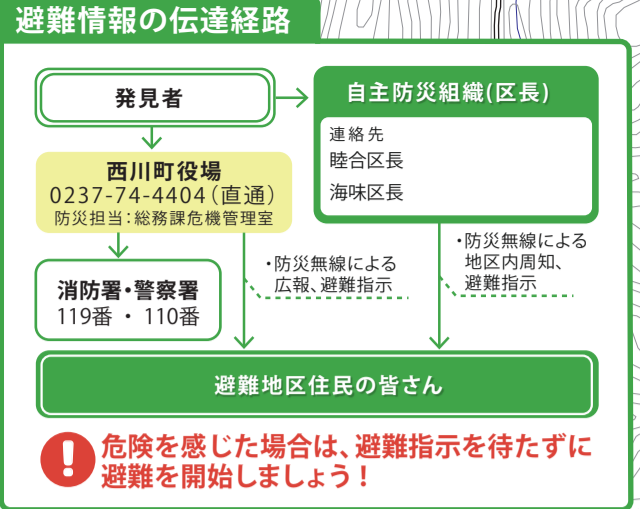


睦合・海味地区

この図は、満水状態のため池が決壊し貯えられた水が一度に流れ出てくる場合を想定して作成されています。
図化されている洪水想定区域は仮定にもとづき予測した結果であり、不確実性を有しています。

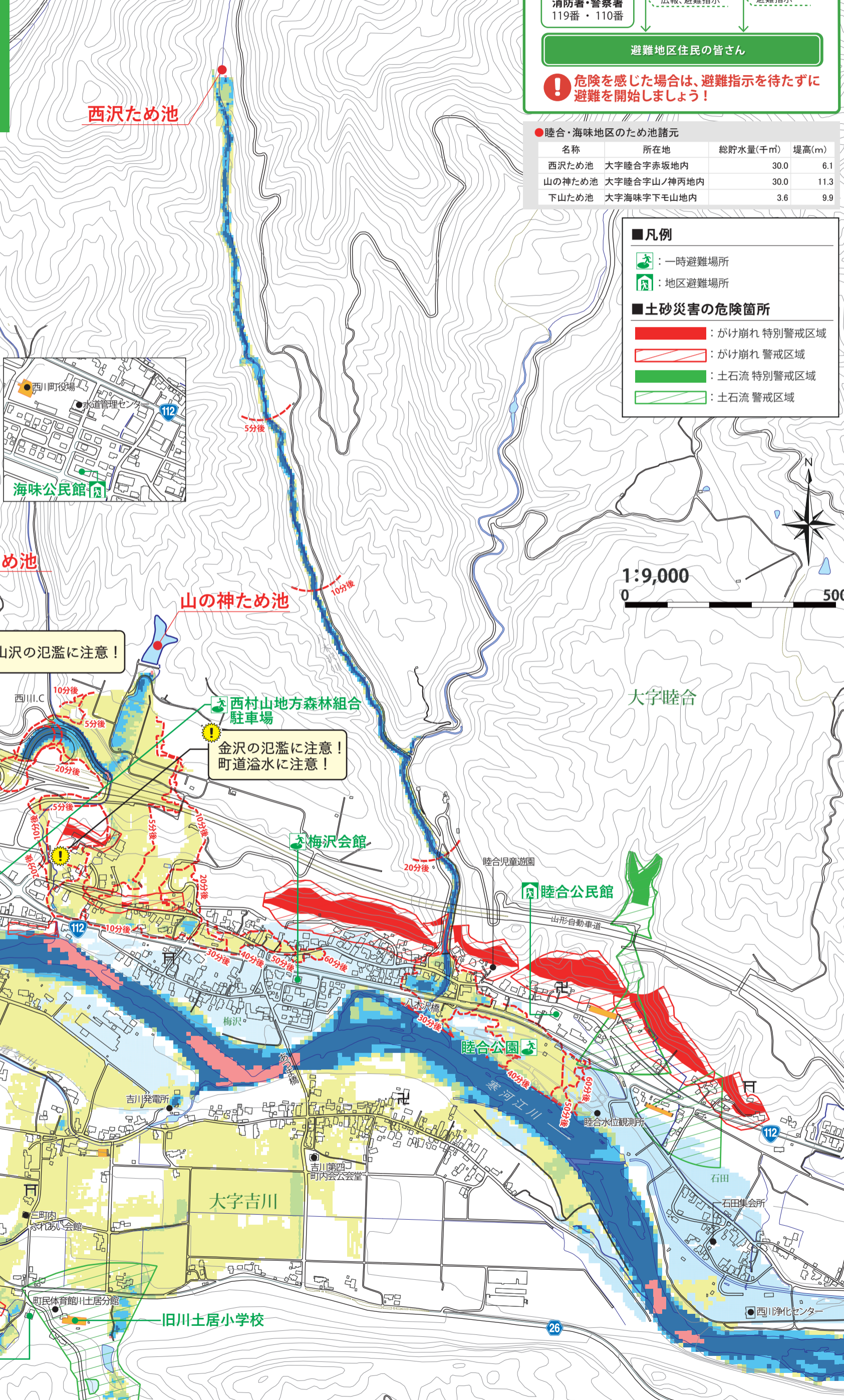
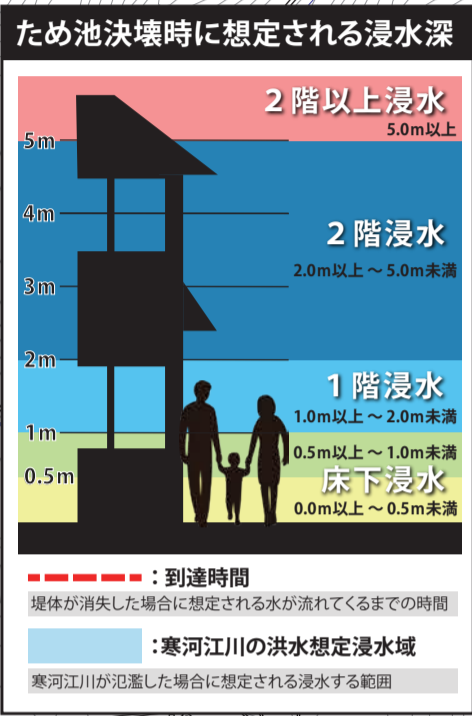
令和2年12月作成
西川町役場 産業振興課

避難所一覧	所在地	区分
1 睦合公民館	西川町睦合乙40	地区避難場所
2 海味公民館	西川町海味1274-8	地区避難場所
3 睦合公園 (洪水時×)	西川町睦合字台丙37-2	一時避難場所
4 梅沢会館 (洪水時×)	西川町睦合丙148-1	一時避難場所
5 海味第一町内会館	西川町海味72	一時避難場所
6 西村山地方森林組合駐車場	西川町海味7-2	一時避難場所
7		



●睦合・海味地区のため池諸元

名称	所在地	総貯水量(千m ³)	堤高(m)
西沢ため池	大字睦合字赤坂地内	30.0	6.1
山の神ため池	大字睦合字山ノ神丙地内	30.0	11.3
下山ため池	大字海味字下モ山地内	3.6	9.9



凡例

- 一時避難場所
- 地区避難場所

土砂災害の危険箇所

- がけ崩れ 特別警戒区域
- がけ崩れ 警戒区域
- 土石流 特別警戒区域
- 土石流 警戒区域



白山沢の氾濫に注意!

金沢の氾濫に注意!
町道溢水に注意!

吉川研修センター

旧川土居小学校

大字吉川

大字睦合